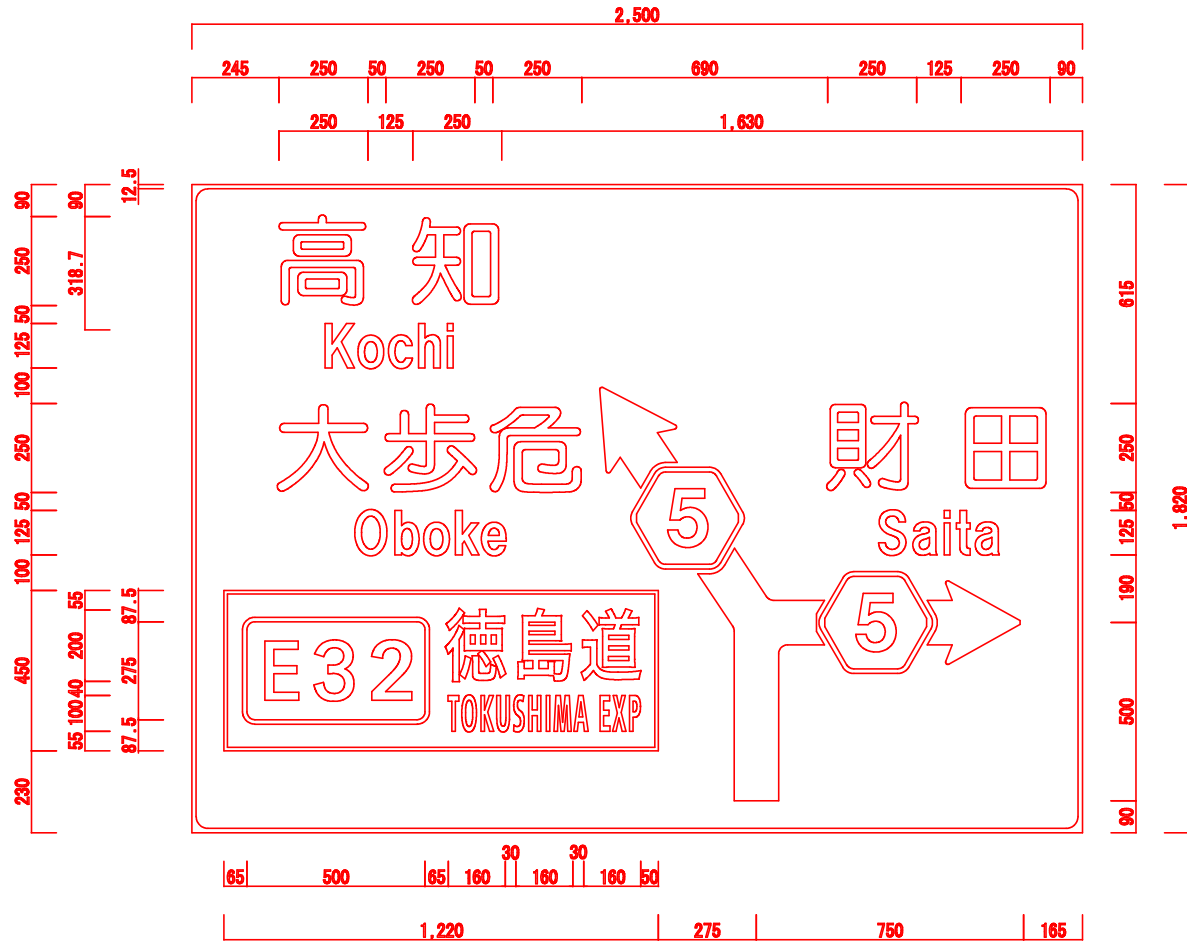


1

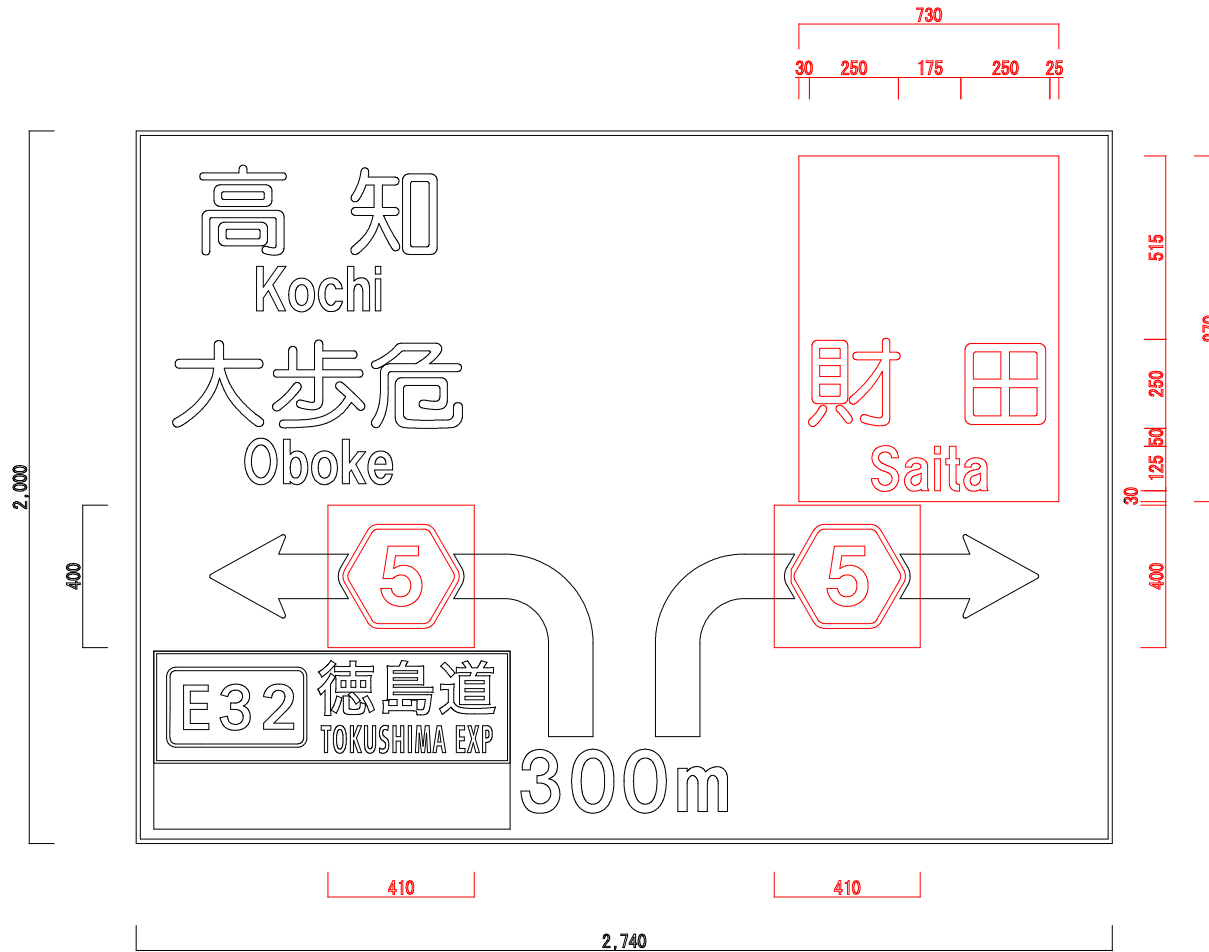


実施設計図面

工事名	R2三土 境門池田線他 三・池田津他 標識工事		
路線名	(主)境門池田線他		
工事箇所	三好市池田町州津他		
図面名	構造図(1)		
縮尺		図面番号	1 / 7
会社名			
事業者名	徳島県西部総合県民局<三好>		

図面名称	標識板サイズ(縦×横)	出力尺度	素地 フィルム	文字 フィルム	矢印 フィルム	記号 フィルム	フィルム 種別
108Y096	1820×2500	1/15	青/緑	白	白		HIP

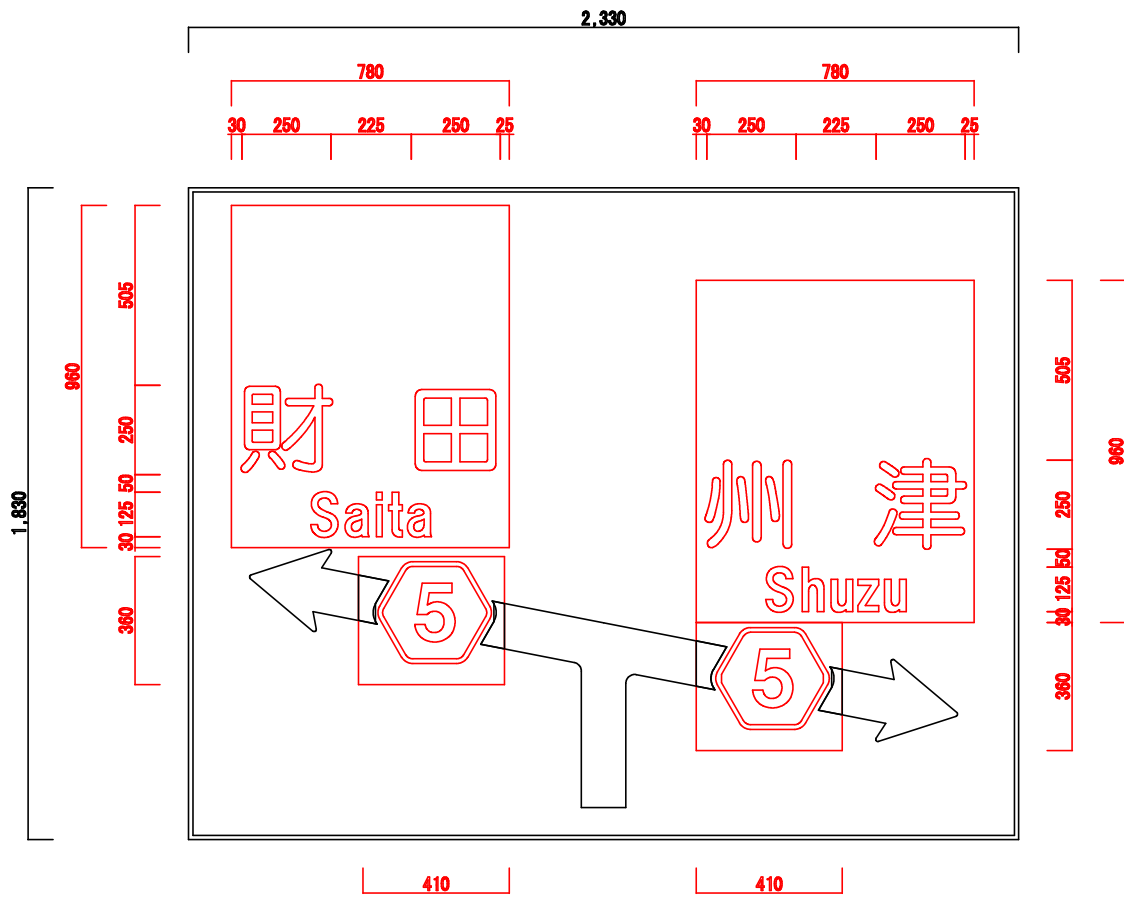
2



実施設計図面	
工事名	R2三土 境門池田線他 三・池田線他 標準工事
路線名	(主)境門池田線他
工事箇所	三好市池田町州津他
図面名	構造図(2)
縮尺	図面番号 2 / 7
会社名	
事業者名	徳島県西部総合県民局<三好>

図面名称	標識板サイズ(縦×横)	出力尺度	素地 フィルム	文字 フィルム	矢印 フィルム	記号 フィルム	フィルム 種別
108平288-2	2000×2740	1/15	青	白			HIP

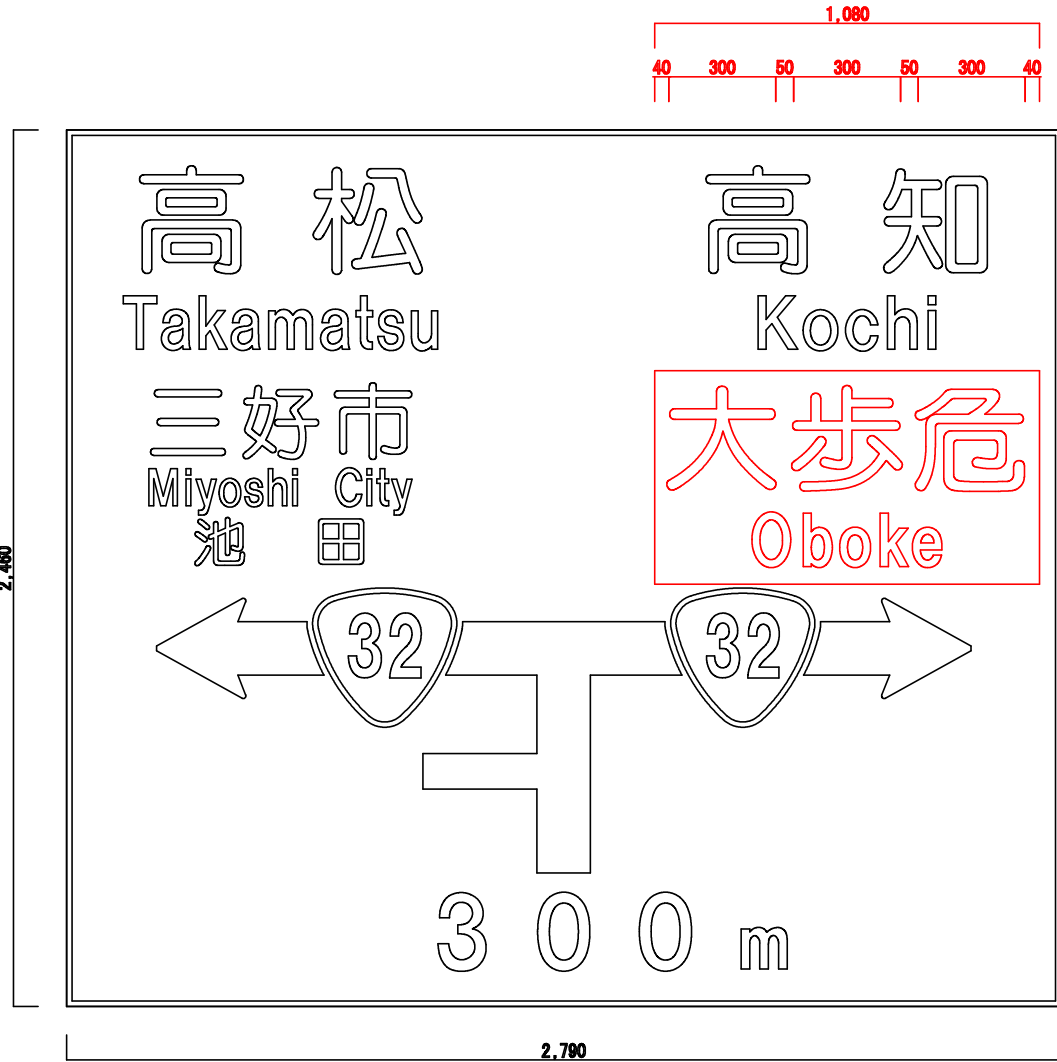
3



実施設計図面	
工事名	R2三土 鳴門池田線他 三・池田線他 建設工事
路線名	(主)鳴門池田線他
工事箇所	三好市池田町州津他
図面名	構造図(3)
縮尺	図面番号 3 / 7
会社名	
事業者名	徳島県西部総合県民局<三好>

図面名称	標識板サイズ(縦×横)	出力尺度	素地 フィルム	文字 フィルム	矢印 フィルム	記号 フィルム	フィルム 種別
108平352	1830×2330	1/15	青	白			HIP

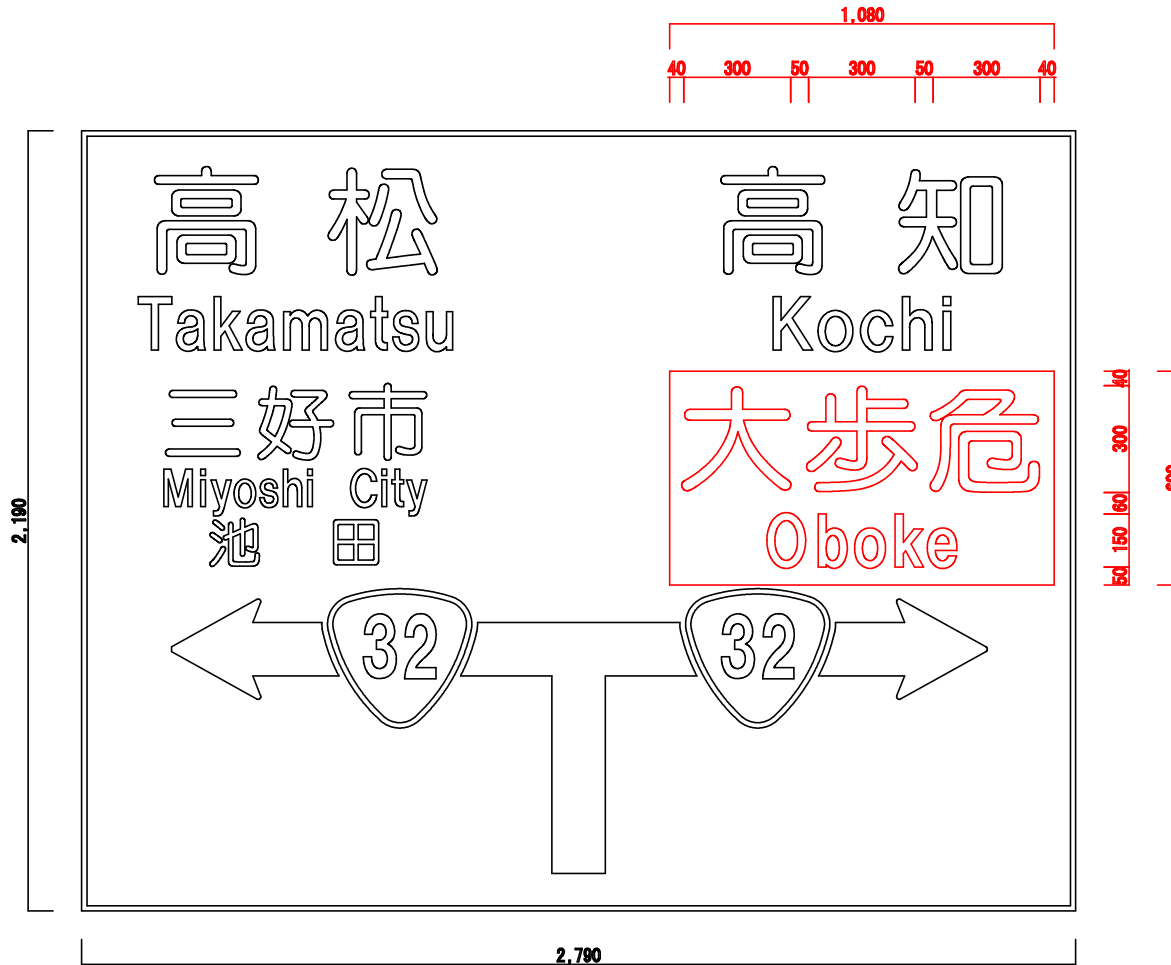
4



実施設計図面	
工事名	R2三土 境門池田線他 三・池田線津他 橋梁工事
路線名	(主)境門池田線他
工事箇所	三好市池田町州津他
図面名	構造図(4)
縮尺	図面番号 4 / 7
会社名	
事業者名	徳島県西部総合県民局<三好>

図面名称	標識板サイズ(縦×横)	出力尺度	素地 フィルム	文字 フィルム	矢印 フィルム	記号 フィルム	フィルム 種別
108T065-予-平	2460×2790	1/15	青	白			HIP

5



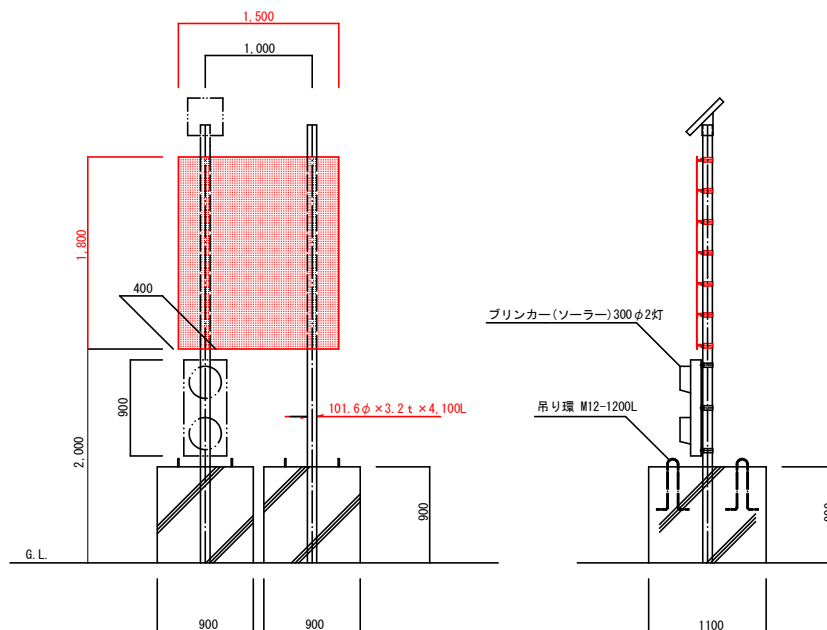
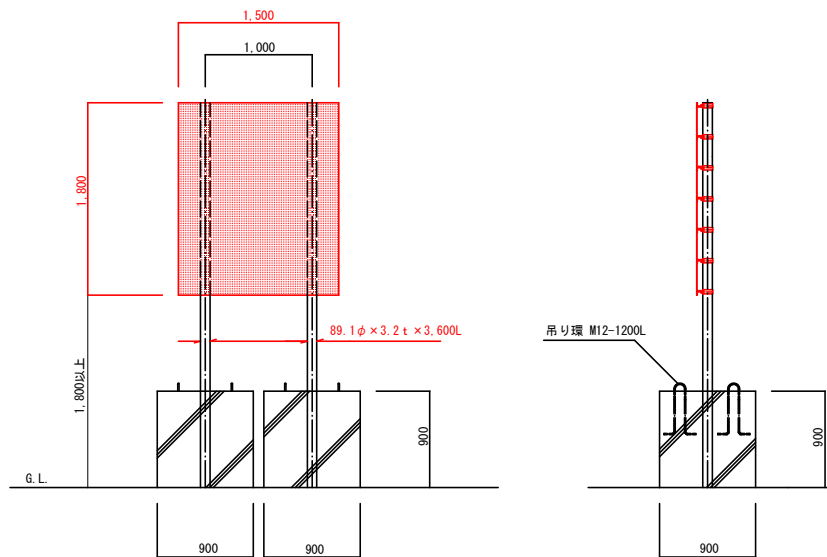
実施設計図面

工事名	R2三土・鳴門池田線他 三・池田線池田 線工事		
路線名	(主)鳴門池田線他		
工事箇所	三好市池田町州津池		
図面名	構造図(5)		
縮尺	図面番号	5 / 7	
会社名			
事業者名	徳島県西部総合県民局<三好>		

図面名称	標識板サイズ(縦×横)	出力尺度	素地 フィルム	文字 フィルム	矢印 フィルム	記号 フィルム	フィルム 種別
108T065-平	2190×2790	1/15	青	白			HIP

⑥

構造図



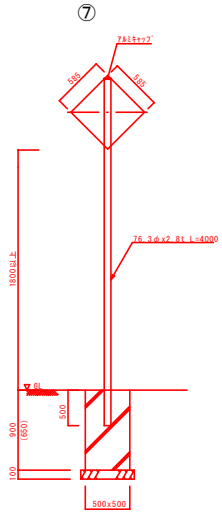
レイアウト図



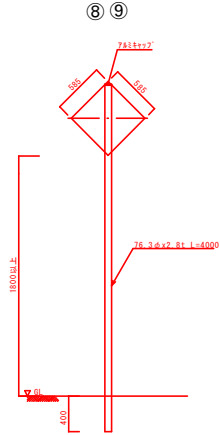
実施設計図面

工事名	R2三本 鴨門池田線他 三・池田川沿地 橋梁工事
路線名	(主)鴨門池田線他
工事箇所	三好市池田町州津池
図面名	構造図(6)・レイアウト図
縮尺	図面番号 5 / 7
会社名	
事業者名	徳島県西部総合県民局<三好>

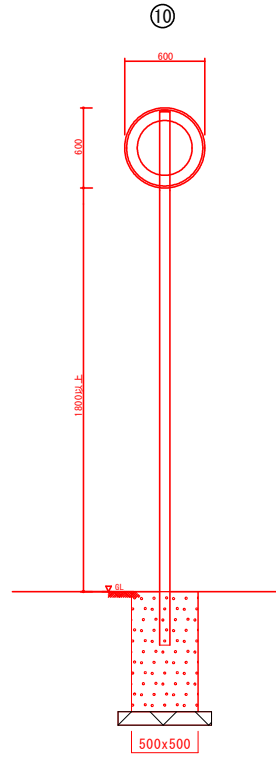
警戒標識



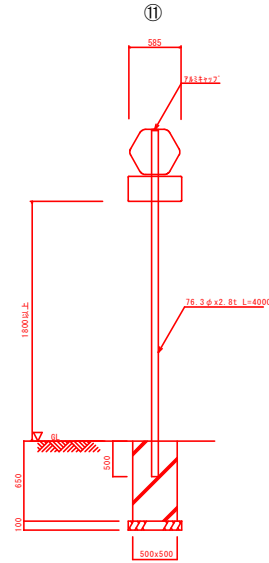
警戒標識



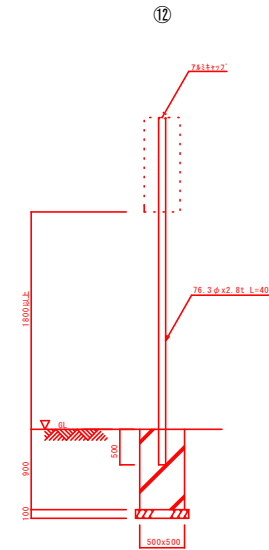
規制標識



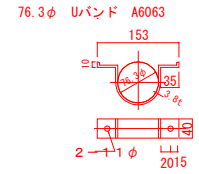
案内標識



案内標識



取付金具詳細図



実施設計図面

工事名	R2三土 鳴門池田緑地 三・池田州津他 緑地工事		
路線名	(主) 鳴門池田緑地		
工事箇所	三好市池田町州津他		
図面名	構造図(7)		
縮尺	図面番号	7 / 7	
会社名			
事業者名	徳島県西部総合振興局<三好>		